

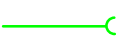
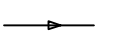


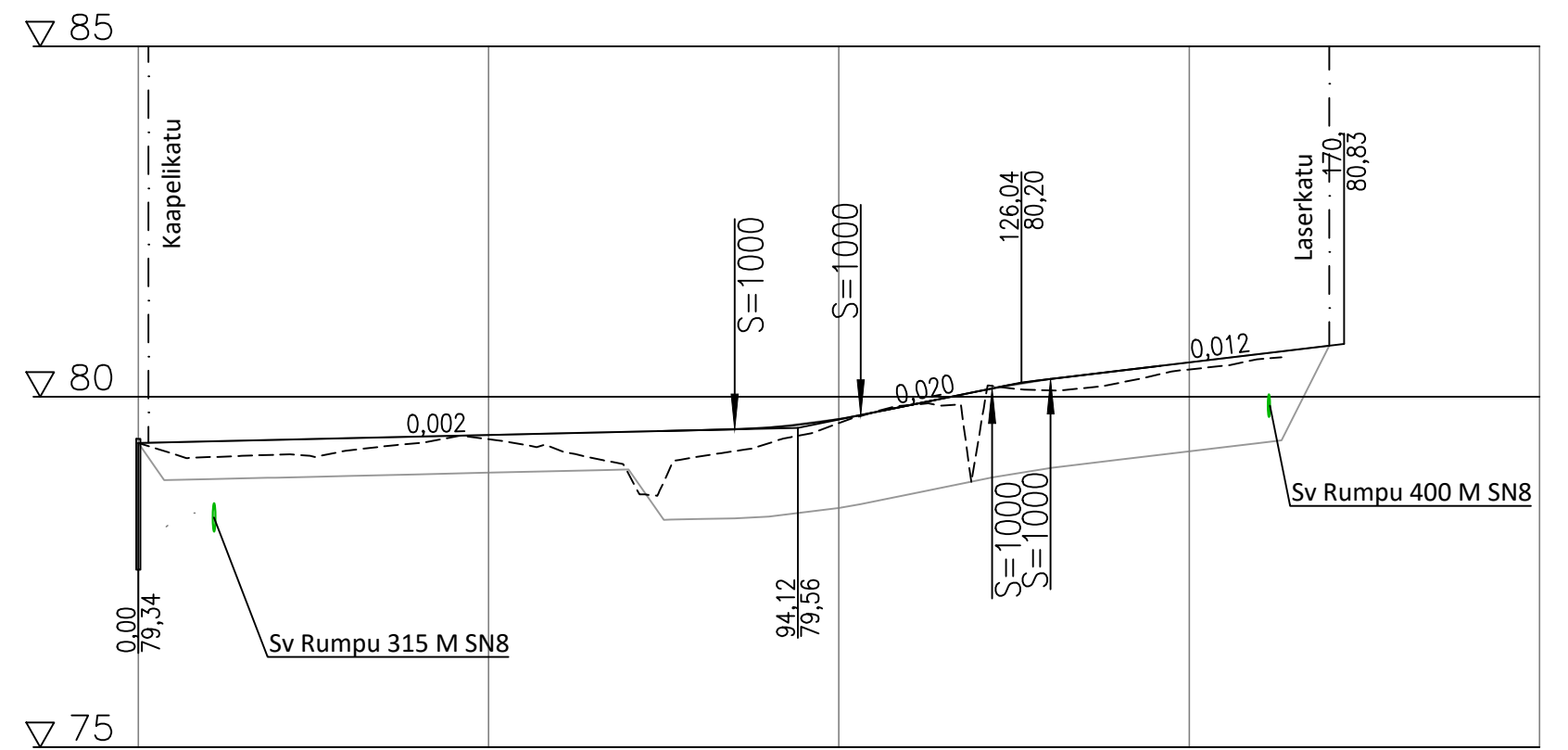
MERKINTÖJEN SELITTEET:

-  Nurmialue
-  Ab päällyste ajorata
-  SV rumpuputki
-  Ojanpohja

|                                      |           |
|--------------------------------------|-----------|
| Koordinaatisto ja korkeusjärjestelmä | ETRS-GK29 |
| Korkeuskiintopiste                   |           |
| Käytetyt monikulmiopisteet           |           |

|  |                                |              |                                |                   |
|--|--------------------------------|--------------|--------------------------------|-------------------|
| k.osa/ kylä  | kortteli/ tila                 | Tontti/ Rn:o | Viranomaisen merkintöjä        |                   |
| Rakennustoimenpide   | Rakennuskohteen nimi ja osoite |              | Piirustusaji                   | Juokseva nro      |
| Savonlinnan kaupunki<br>Mikrokadun jätke                                       |                                |              | Katusuunnitelma                |                   |
| Savonlinna   |                                |              | Piirustuksen sisältö           | Mittakaava        |
| Ramboll<br>Olavinkatu 24<br>57130 SAVONLINNA<br>puh. 020 755 611<br>ramboll.fi |                                |              | Asemapiirustus                 | 1:500             |
| hyv. satuk   | suunn. vihi                    | piirt. vihi  | Suunn. ala<br><b>TKA</b>       | Tiedosto          |
|  |                                |              | Työnumero<br><b>1510071786</b> |                   |
|  |                                |              | Piirustusno<br><b>1</b>        | Muutos            |
|  |                                |              | Piirustuksia                   | pvm<br>29.08.2022 |

# Mikrokatu 1:1000/1:100



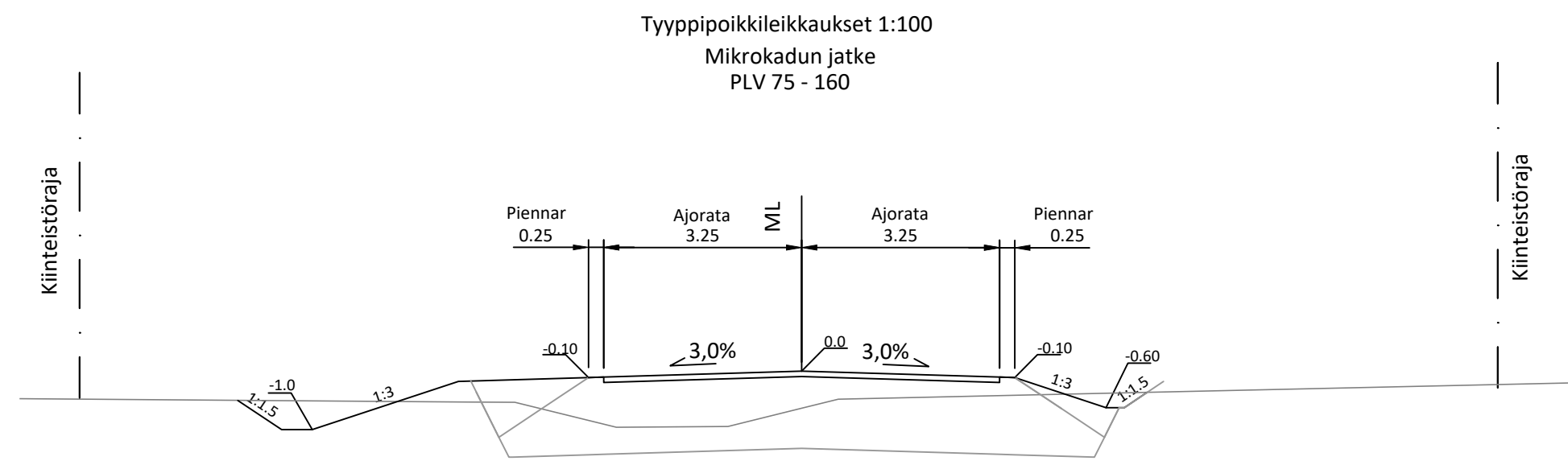
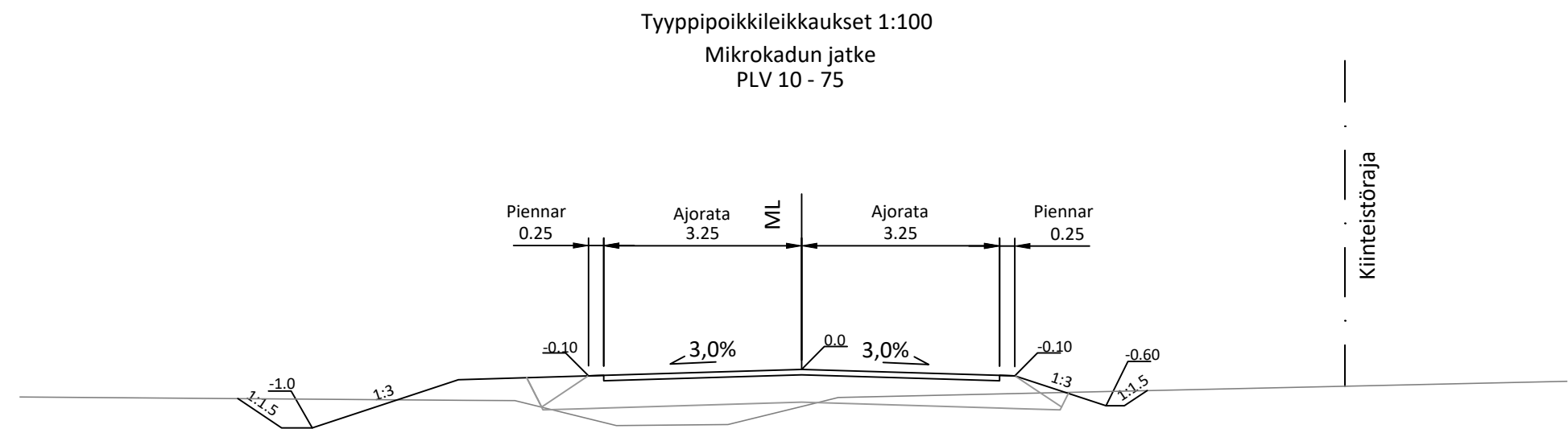
Päällysrakenne 4xx-xxcm  
 Putkien perustamistapa Vesihuolto erillisen suunnitelman mukaisesti  
 Kaivanto

| Matka | 0     | 85,126 | 85,126 | 17,99 | 103,116 | 18,747 | 121,863 | 130,219 | 48,658 | 178,877 |
|-------|-------|--------|--------|-------|---------|--------|---------|---------|--------|---------|
|       | 0,002 |        | S=1000 | 0,02  | S=1000  |        |         |         | 0,012  |         |

| Tasausviivan korkeus | 79,34 | 79,36 | 79,39 | 79,41 | 79,43 | 79,45 | 79,48 | 79,50 | 79,52 | 79,56 | 79,68 | 79,88 | 80,08 | 80,25 | 80,37 | 80,49 | 80,61 | 80,73 |
|----------------------|-------|-------|-------|-------|-------|-------|-------|-------|-------|-------|-------|-------|-------|-------|-------|-------|-------|-------|
| Maanpinnan korkeus   | 79,34 | 79,14 | 79,17 | 79,23 | 79,34 | 79,39 | 79,24 | 78,89 | 79,14 | 79,34 | 79,62 | 79,88 | 79,44 | 80,09 | 80,20 | 80,39 | 80,53 | 80,65 |

| Kaarevuus | 0,00 | 50 | 100 | 150 | 178,88 | 200 |
|-----------|------|----|-----|-----|--------|-----|
|           | 1000 |    | Sr  |     |        |     |

Ajoradan sivukaltevuus qv=-0,030 qq=-0,030



|                                      |           |
|--------------------------------------|-----------|
| Koordinaatisto ja korkeusjärjestelmä | ETRS-GK29 |
| Korkeuskiintopiste                   |           |
| Käytetyt monikulmiopisteet           |           |

| k.osa/ kylä                    | kortteli/ tila   | Tontti/ Rn:o                              | Viranomaisen merkintöjä         |
|--------------------------------|--|---|---------------------------------|
|                                |  |   | Piirustuslaji Juokseva nro      |
| Rakennustoimenpide             |  |   | Katusuunnitelma                 |
| Rakennuskohteen nimi ja osoite |  |   | Piirustuksen sisältö Mittakaava |
| Savonlinnan kaupunki           |  |   | Pituusleikkaus 1:1000           |
| Mikrokatu jatke                |  |   | Tyyppipoikkileikkaukset 1:100   |
| Savonlinna                     |  |   |                                 |
| <b>RAMBOLL</b>                 | Ramboll Olavinkatu 24 57130 SAVONLINNA puh. 020 755 611 ramboll.fi | Suunn. ala Työno<br><b>TKA 1510071786</b> | Tiedosto                        |
|                                |  | Piirustusno Piirustuksia                  | Muutos                          |
|                                |  | <b>2</b>                                  |                                 |
| hyv. satuk                     | suunn. vihi  | piirt. vihi                               | pvm 29.08.2022                  |

\\files\Projects\RFI2022\N007XX\RFI2022\N00788\Suunn\1510071786\_Työkuva.dwg