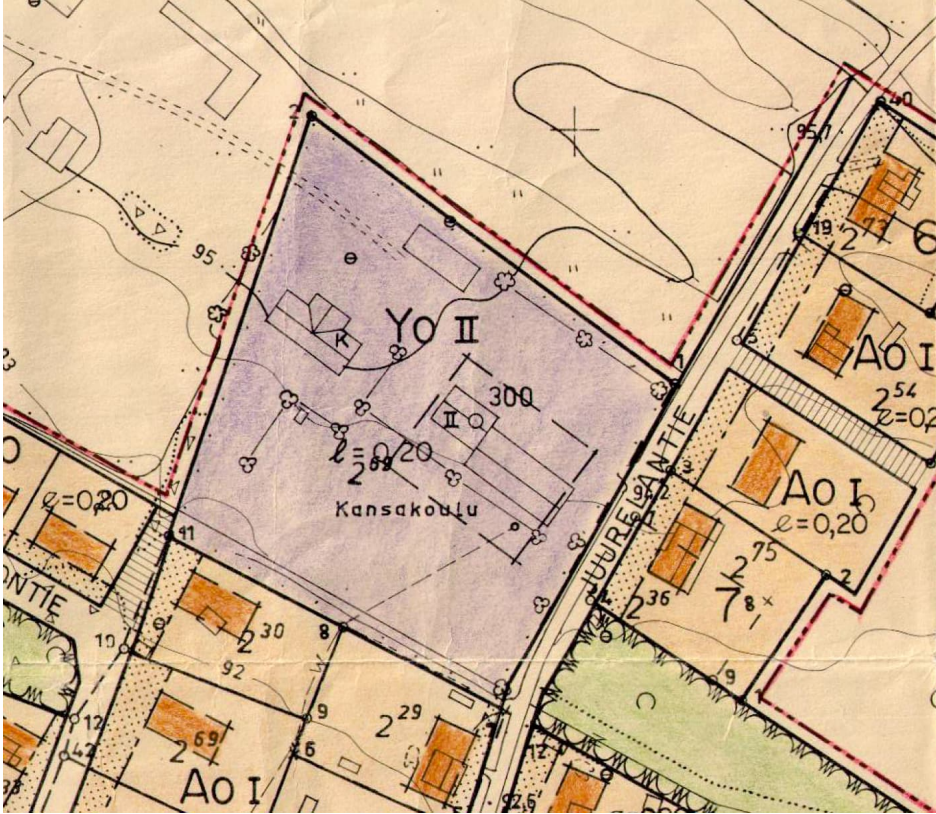




Ote Savonlinnan kaupungin asemakaavasta 1:2000  
Ruokojärven rakennuskaava (AK1979122101), vahvistettu 21.12.1979  
Osa tilasta 740-590-2-116 Ahjola, osoite Juurelantie 12





**SAVONLINNAN KAUPUNKI**  
**TEKNINEN TOIMIALA**  
Maankäyttöpalvelut  
2.5.2024 MV


# MERKINTÖJEN SELITYKSET:

 3m sen kaava alueen ulkopuolella oleva viiva, jota vahvistaminen koskee.

 Eri kaavamääräysten alaisten alueen osien välinen raja.


 Korttelin, korttelinosan ja alueen raja.


 Ohjeellinen rakennusalan raja.

 Ohjeellinen rakennuspaikan raja.

**I5** Korttelin numero.


**LOUHENTIE** Rakennuskaavatie nimi.

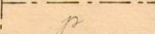
 Yleiselle jalankululle varattu kaavatiedalue.

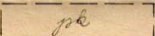
 Istutettava rakennuspaikan osa.

**I** Roomalainen numero, joka osoittaa rakennusten, rakennuksen tai sen osan suurimman sallitun varsinaisen kerrosluvun.

$c = 0,20$  Rakennuspaikan kerrosalan suhde rakennuspaikan pinta-alaan.

 Yleisen tien suoja alue.

 Pysäköimispaikka.


 Ohjeellinen pallokenttäalue.

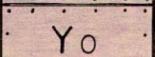
**A0** Omakotirakennusten ja muiden enintään kahden perheen talojen korttelialue.


**AOR** Omakotirakennusten tai rivitalojen korttelialue.

**AR** Rivitalojen ja muiden kytkettyjen rakennusten korttelialue.

**AL** Liikerakennusten korttelialue.

 Huvi- ja viihdetarkoituksia palvelevien rakennusten korttelialue.

 Opetustoimintaa palvelevien rakennusten korttelialue.

 Puistoalue.