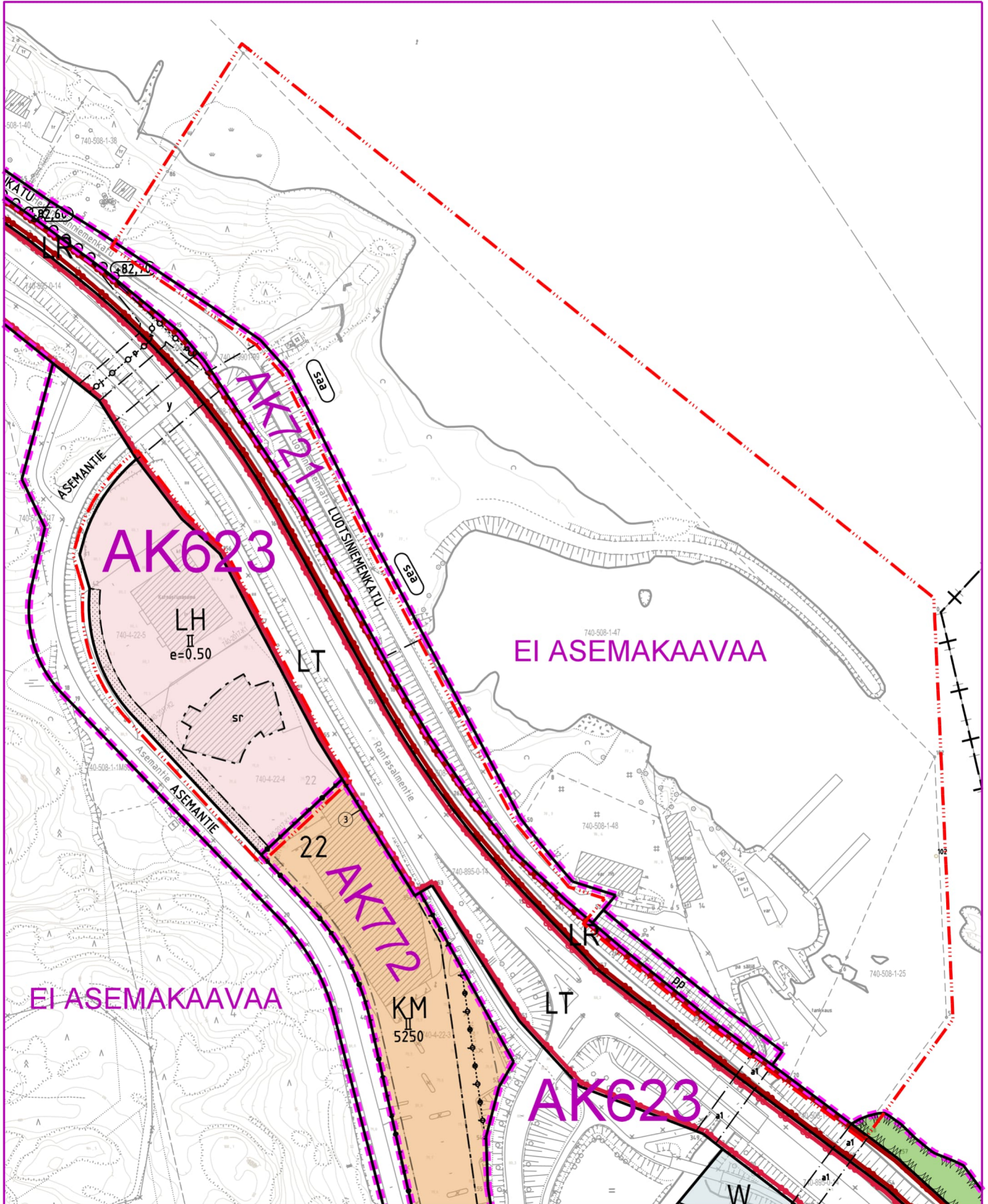



AJANTASA-ASEMAKAAVA




MERKINNÄT JA MÄÄRÄYKSET:


AK623 14.7.1995




Huoltoasemarakennusten korttelialue.



Kauttakulku- tai sisääntulotie suoja- ja näkemäalueineen.



Istutettava alueen osa.
Istutettava puurivi.



Suojeltava rakennus.

II

Roomalainen numero osoittaa rakennusten, rakennuksen tai sen osan suurimman sallitun kerrosluvun.

$e=0,5$

Tehokkuusluku eli kerrosalan suhde tontin pinta-alaan.

YLEISET MÄÄRÄYKSET:

Korttelialueilla on olemassa olevaa kasvillisuutta suojeltava ja säilytettävä. Istutettavaksi merkityt tai muutoin rakentamattomat tontinosat on istutettava ja rakennettava samanaikaisesti rakennusten kanssa.


Autopaikkoja on varattava vähintään seuraavasti:

1 autopaikka / 200 k-m² yleisten rakennusten korttelialueella (Y).

1 autopaikka / 50 k-m² toimistorakennusten korttelialueella (KT).

1 autopaikka / 75 k-m² huoltoasemarakennusten korttelialueella (LH).


AK721 28.4.2016



Katu.



Jalankululle ja polkupyöräilylle varattu katu.



Puhdistettava/kunnostettava maa-alue. Pilaantunut maaperä on kunnostettava ennen rakentamiseen ryhtymistä.