Kartanonväylä
Loppuosa

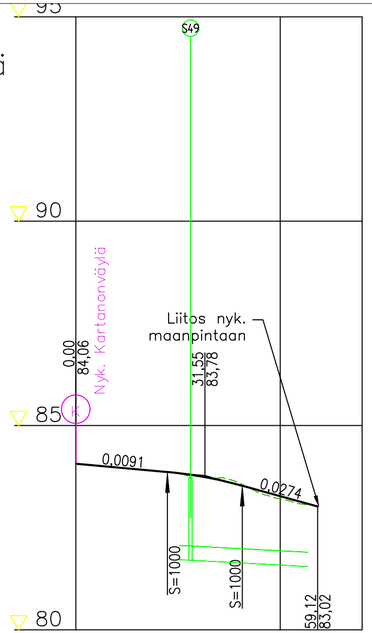

Hulevesi

400 PP SN8

Matka	0	22,396	18,3	18,425
		22,396	40,696	59,121
Kaltevuus / pyöristyssäde		−0,009	S=1000	−0,0279

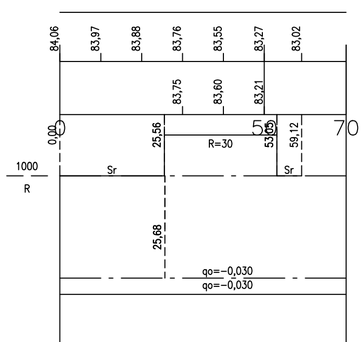

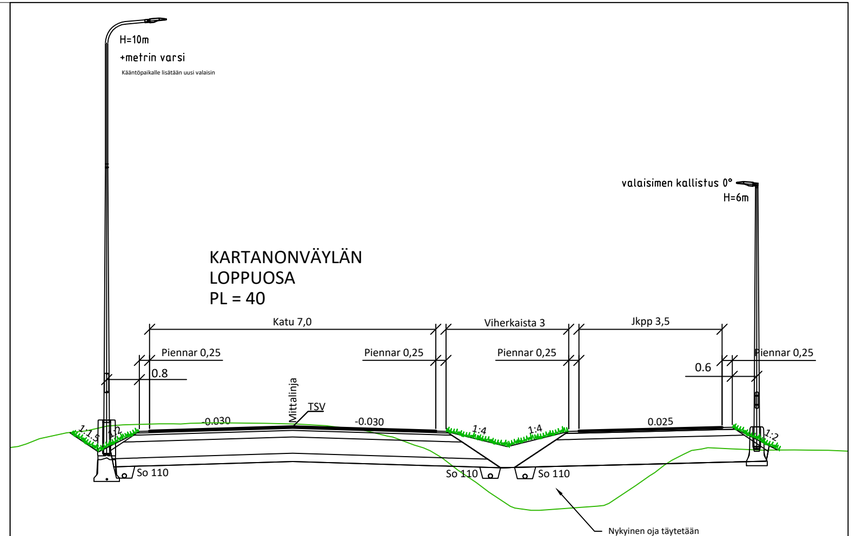

Merkki	Muutos		Pvm	Suunnittelija	Hyväksyjä
Koordinaattijärjestelmä	ETRS-GK29	Korkeusjärjestelmä	N2000	Mittakaava	1:1000/1:100
Kaupunginosa	Nojanmaa				
Hanketunnus		Hanke			
8512		Kartanonväylänj jkpp-väylä			
Kohde					
Kartanonväylä					
Suunnitteluvaihe	Katusuunnitelma		Asiakirjatyyppi	Piirustus	
Aihe					
Pituusleikkaus					
Asiasisältö	Pituusleikkaus Kartanonväylän jatke				

Maveplan Oy
Puijonkatu 14 LH 7
70111 Kuopio
puh. 044 556 9186

Savonlinnan kaupunki
Kunnallisteknisetpalvelut
Olavinkatu 27
57130 SAVONLINNA

Suunnittelija	Tuomas Tikkanen	Suunnitteluttaja	Miika Tapaninen
Projektipäällikkö	Sanna Pitkänen	Pvm	Piir.nro
Piir.nro (konsultti)	30133/PIT3	30.10.2026	